



**EPTB Charente**

Etablissement Public Territorial de Bassin Charente



# Projet de Territoire Aume-Couture

## Comité de Territoire n° 9

Vendredi 7 décembre  
Saint-Fraigne

# ORDRE DU JOUR

**1 – Lancement de l'étude sur la révision des indicateurs et des seuils de gestion**

**2 – Présentation du fonctionnement d'une frayère**

**3 – Questions diverses:**

***Point d'avancement sur la mise en œuvre du programme d'actions***

# **1 – Lancement de l'étude sur la révision des indicateurs et des seuils de gestion**

## **2 – Présentation du fonctionnement d'une frayère**

### **3 –Questions diverses:**

***Point d'avancement sur la mise en œuvre du programme d'actions***

### 3. Point d'avancement sur la mise en œuvre du programme d'actions

→ *Bilan plus complet prévu pour le prochain CT (printemps 2019)*

#### AXE 1

Animation et communication autour du projet de territoire et du programme d'actions

#### AXE 2

Réduction de la pression de prélèvements sur les ressources superficielles en période estivale

#### AXE 3


Animation et maîtrise foncière/d'usage

#### AXE 4

Restauration de la fonctionnalité des milieux

#### AXE 5

Amélioration de la qualité des eaux




**Diagnostics d'exploitations  
(4, en cours de finalisation)**

**Conseil spécifique  
hebdomadaire (juill-sept):  
bilans hydriques, sondes,  
indicateurs...**

#### Axe 3 : Animation et maîtrise foncière et / ou d'usage

#### Action « Cartographie et priorisation des parcelles »

Identifier des ZH fonctionnelles ou à fort potentiel de restauration écologique (et/ou zones d'intérêt pour le travail d'aménagement du SMABACA)



**23 Mars**

**1ère Réunion technique**

→ Cartographie à partir des connaissances terrain

→ Pré-localisation : 19 périmètres identifiés

**14 Mai**

Réunion

d'info CA16

→ Travail de reconnaissance terrain


→ Rencontre avec les exploitants (6)

**3 Décembre**

**2ème Réunion technique**

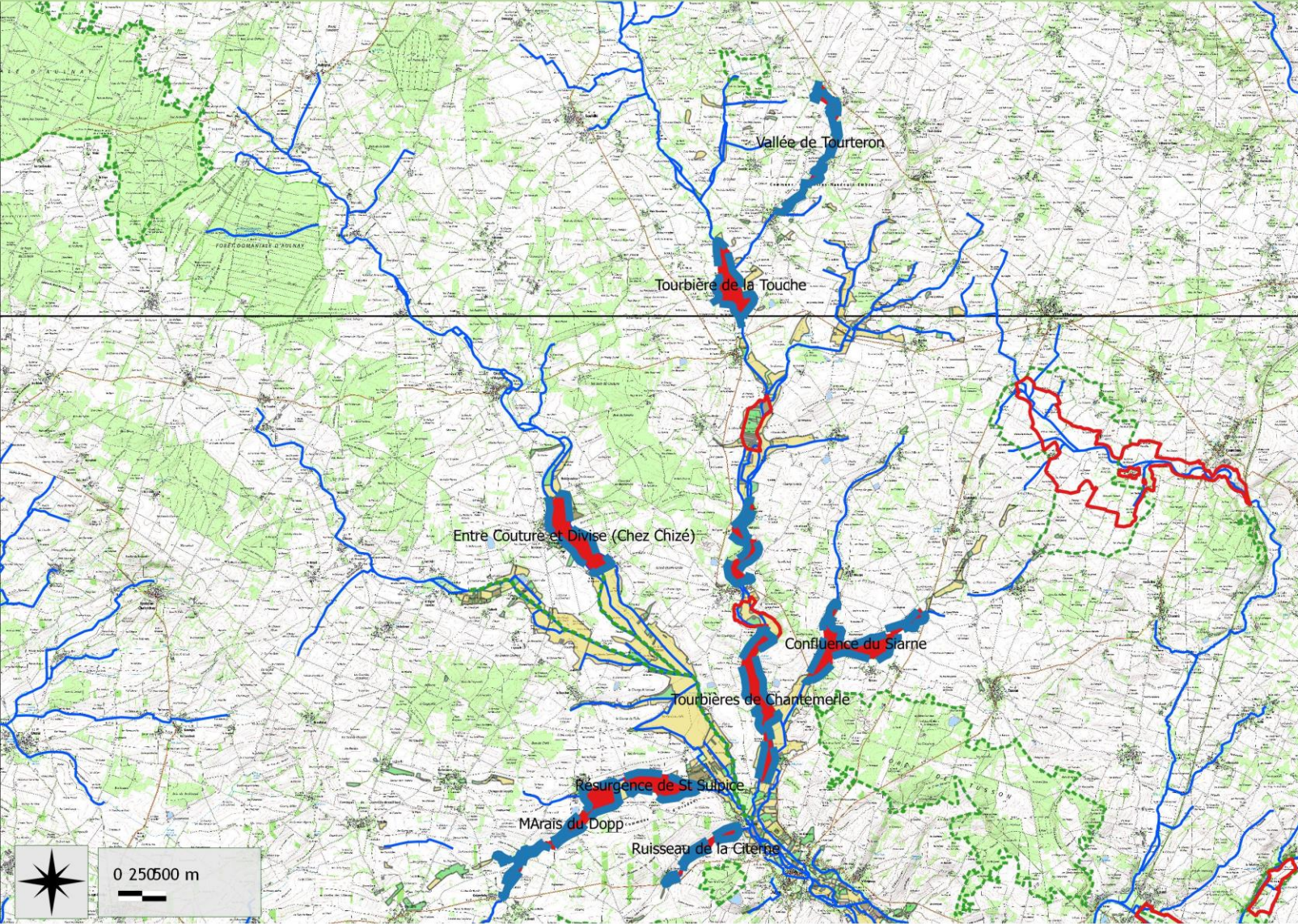
→ 9 périmètres retenus





# Projet de Territoire "Aume Couture"

Périmètres de zone humide retenus (global)





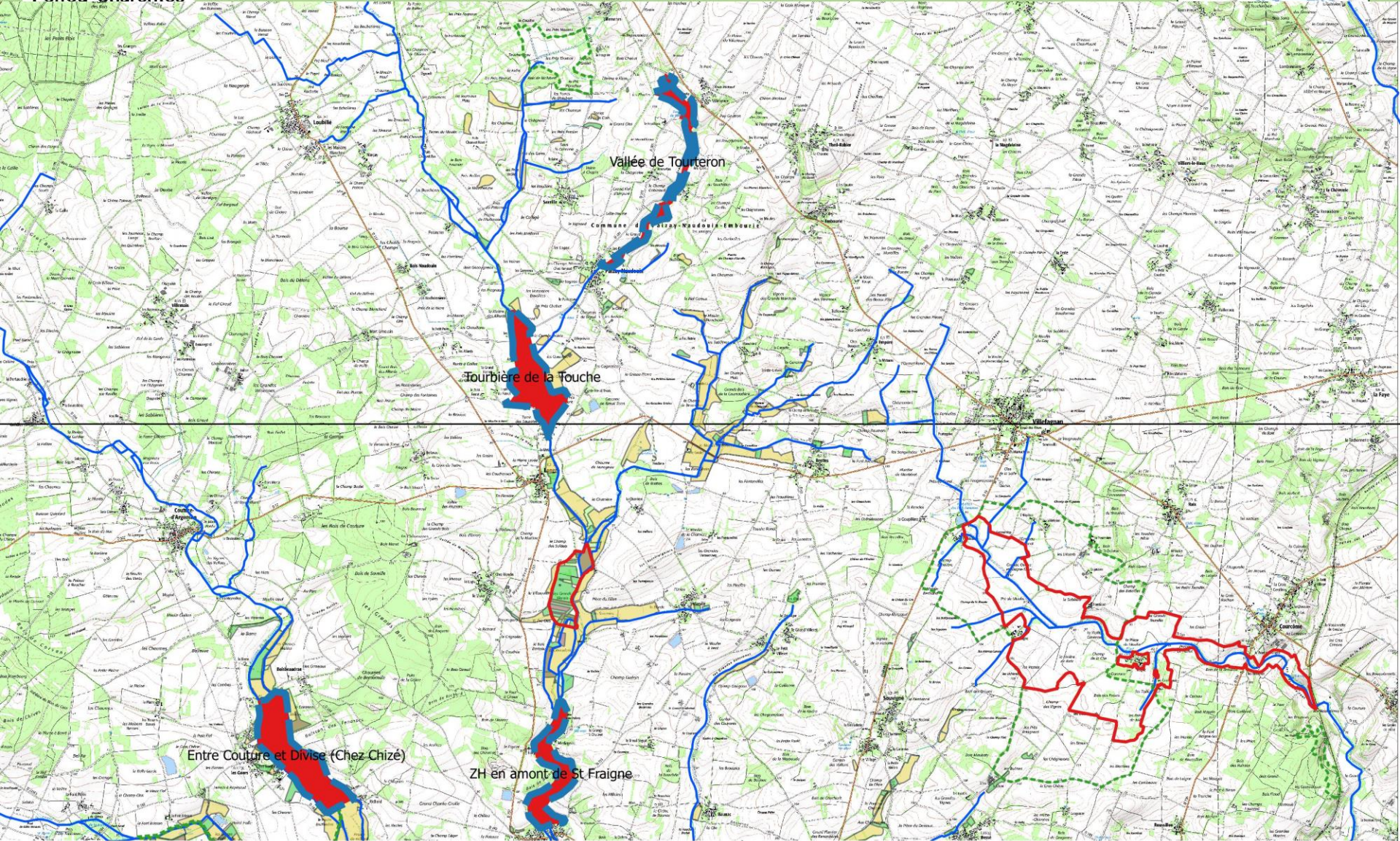


CREN  
Poitou-Charentes


# Projet de Territoire "Aume Couture"



Périmètres de zone humide retenus (nord)

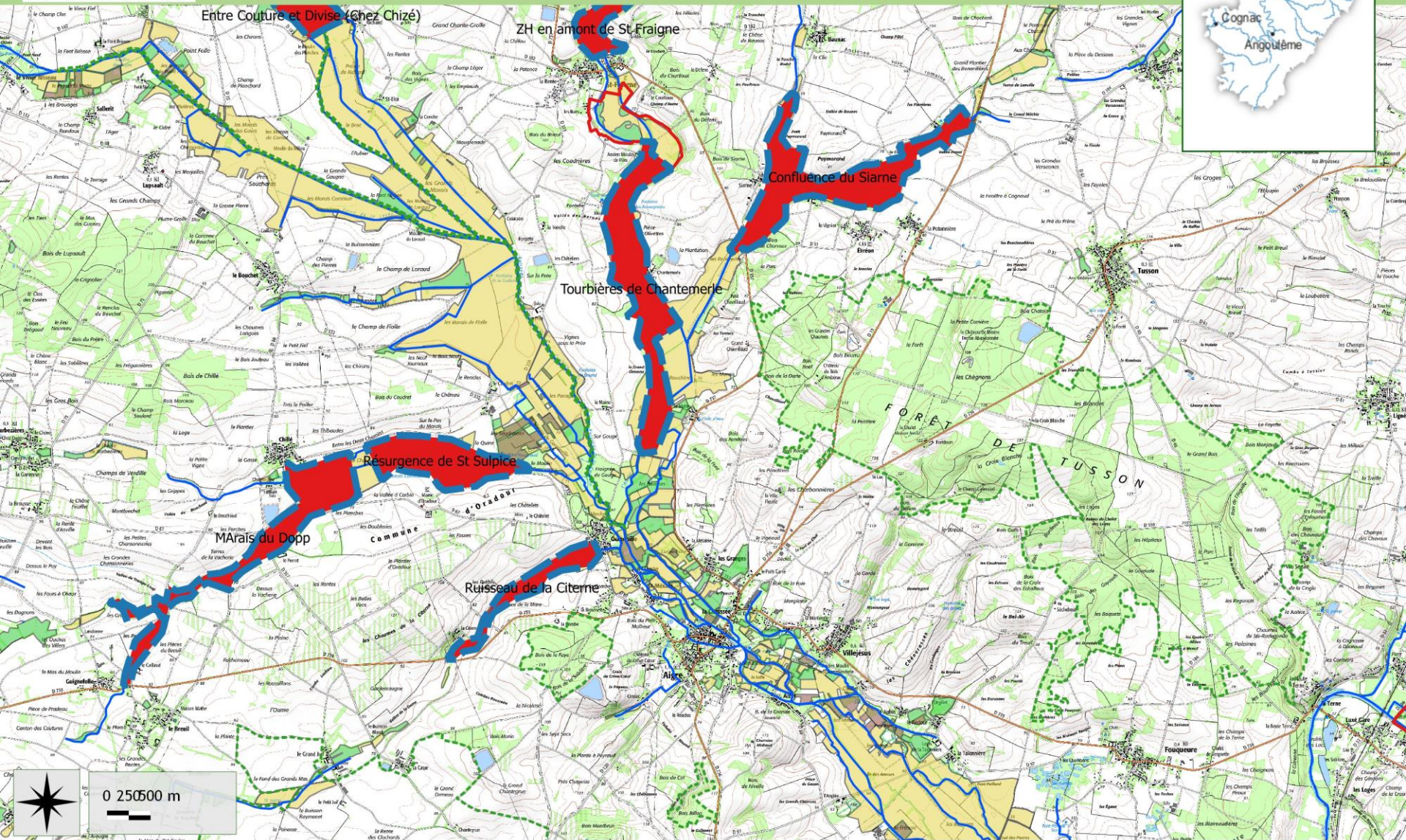
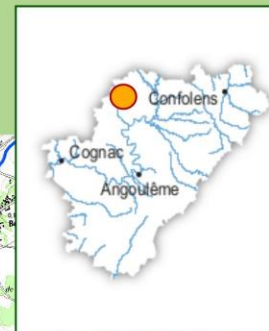






# Projet de Territoire "Aume Couture"

## Périmètres de zone humide retenus (sud)





#### ***Axe 4 : Restaurer la fonctionnalité des milieux***



2017 - 2018 :

Restauration morphologique du lit de la Divise.

Saint Fraigne / Les Gours

250 m.



2017 - 2018 :

Restauration morphologique du lit du Siarne.

Saint Fraigne / Ebréon

250 m.



# QUESTIONS DIVERSES

## Modalités de demande de subvention :

Demandes envoyées directement à l'AEAG + copie à l'EPTB Charente pour le suivi technique et financier du Projet de Territoire



## Prochaines échéances :

**Comité de territoire : printemps 2019** (mars/avril)

Présentation des 2 premières phases de l'étude sur la révision des seuils de gestion  
Bilan de l'avancée des premières actions

## Autre ?

# Merci de votre attention !

## Animateurs « Projets de Territoire » de l'EPTB Charente

**Romain  
OZOG**

05 46 74 02 90

07 78 98 74 97

[romain.ozog@fleuve-charente.net](mailto:romain.ozog@fleuve-charente.net)

**Marine  
DUGUÉ**

05 16 10 60 66

06 26 90 07 09

[marine.dugue@fleuve-charente.net](mailto:marine.dugue@fleuve-charente.net)



**EPTB Charente**  
Etablissement Public Territorial de Bassin Charente

